









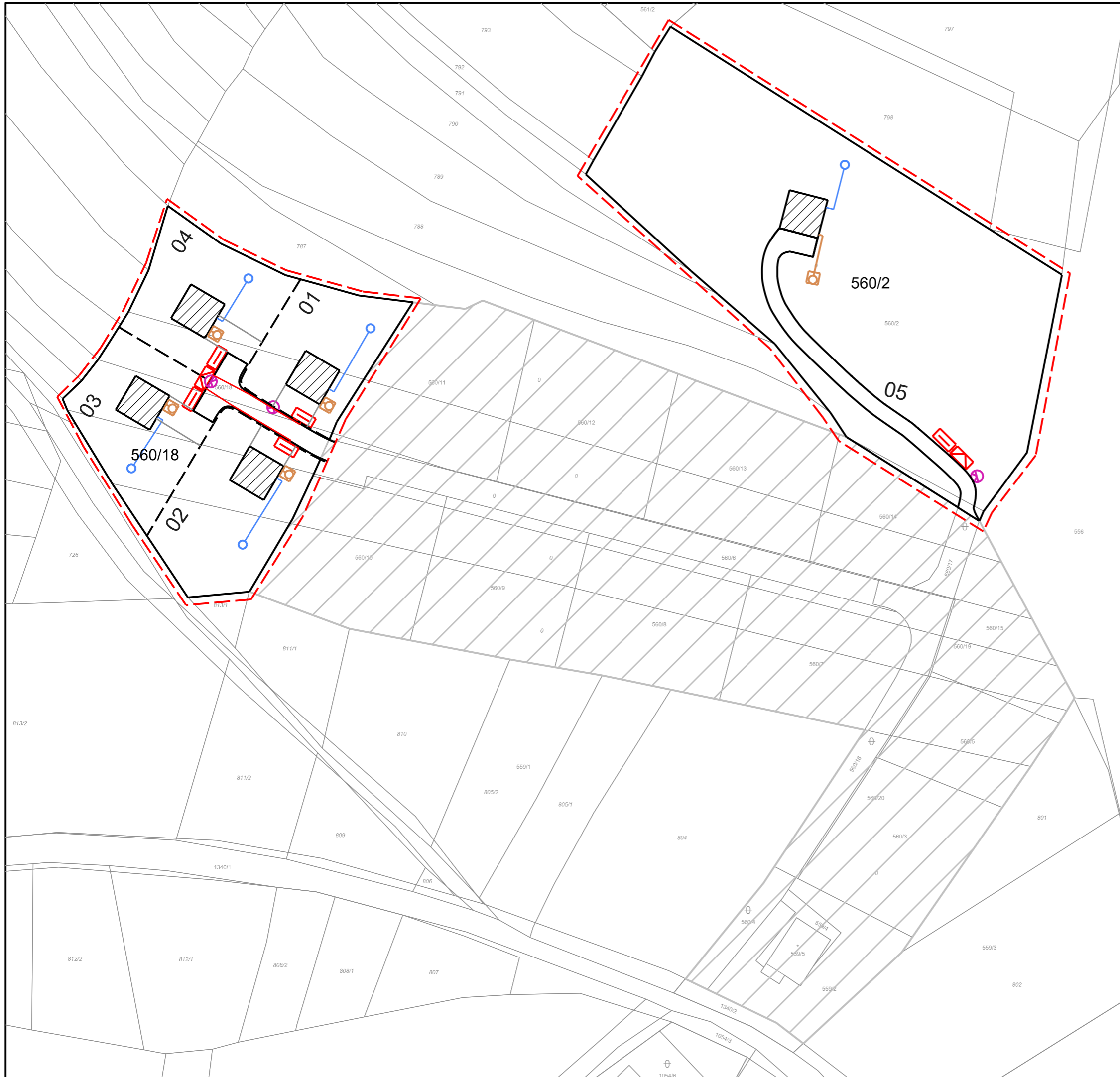


04**NÁVRH TECHNICKEJ
INFRAŠTRUKTÚRY****M 1 : 1 000****LEGENDA GRAFICKÉHO ZNAČENIA**

-  HRANICA RIEŠENÉHO ÚZEMIA
-  HRANICA NAVRHOVANÝCH PARCEL
- OBJEKTY**
-  NAVRHOVANÉ RODINNÉ DOMY
- PLOCHY**
-  PREDOŠLÁ 1. A 2. ETAPA VÝSTAVBY
- TECHNICKÁ INFRAŠTRUKTÚRA**
-  ZÁSOBOVANIE VODOU - STUDŇA
-  ODKANALIZOVANIE - ZBERNÁ ŽUMPA
-  KÁBLOVÉ VEDENIE SEKUNDÁRNEJ SIETE NN
-  NN SKRIŇA SR
-  NN ROZVODNÁ SKRIŇA RE
-  VEREJNÉ OSVETLENIE (SVIETIDLO SO SOLÁRNYM MODULOM)



Osoba s odbornou spôsobilosťou pre obstarávanie ÚPP a ÚPD, Ing. Martin Hudec, registračné číslo 438

URBAN studio s.r.o.	URBANIZMUS-ÚZEMNÝ PLÁN-EKOLÓGIA-ZIVOTNÉ PROSTREDIE Košice, Letná ul. č. 45, www.urban.sk, urban@urban.sk	dátum spracovania: 2023
názov dokumentácie:	URBANISTICKÁ ŠTÚDIA: VÍGLAŠSKÁ HUTA - KALINKA LOKALITA "NAD LUBICOU" - 3. ETAPA	číslo výkresu: 04
názov výkresu:	NÁVRH TECHNICKEJ INFRAŠTRUKTÚRY	
hlavný riešiteľ: ING. M. HUDEC	projektant: Ing. Martin Hudec	
ARCHIGRAPH	grafika: Bc. LUCIA VERBOVÁ ARCHITECTONICKO-GRAFICKÉ ŠTÚDIO, Letná 45, 041 91 Košice	mierka: 1:1000