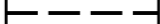








LEGENDA GRAFICKÉHO ZNAČENIA

	HRANICA RIEŠENÉHO ÚZEMIA
	HRANICA NAVRHOVANÝCH PARCEL
OBJEKTY	
	NAVRHOVANÉ RODINNÉ DOMY
PLOCHY	
	PREDOŠLÁ 1. A 2. ETAPA VÝSTAVBY
	KOMUNIKÁCIE (C3 MO 6,5/30)
	SPEVNNÉ PLOCHY
	PLOCHY SÚKROMNEJ ZELENE
	VYSOKÁ VEGETÁCIA



Osoba s odbornou spôsobilosťou pre obstarávanie ÚPP a ÚPD, Ing. Martin Hudec, registračné číslo 438

URBAN studio s.r.o.	URBANIZMUS-ÚZEMNÝ PLÁN-EKOLÓGIA-ZIVOTNÉ PROSTREDIE Košice, Letná ul. č. 45, www.urban.sk, urban@urban.sk	dátum spracovania: 2023
názov dokumentácie:	URBANISTICKÁ ŠTÚDIA: VIĎLAŠKÁ HUTA - KALINKA LOKALITA "NAD ĽUBICOU" - 3. ETAPA	číslo výkresu:
názov výkresu:	KOMPLEXNÝ URBANISTICKÝ NÁVRH VRÁTANE NÁVRHU ZELENE	02
hlavný riešiteľ: ING. M. HUDEC	projektant: Ing. Martin Hudec	mierka: 1:1000
ARCHIGRAPH	grafika: Bc. LUCIA VERBOVÁ ARCHITECTONICKO-GRAFICKÉ ŠTUDIO, Letná 45, 041 91 Košice	